

ส่วนที่ ๑

สภาพทั่วไปและข้อมูลพื้นฐานองค์การบริหารส่วนตำบลศรีสุข

๑. ด้านกายภาพ

✂ที่ตั้ง

- ๑) จัดตั้งเป็นองค์การบริหารส่วนตำบลเมื่อวันที่ ๒๗ มีนาคม ๒๕๓๙
- ๒) องค์การบริหารส่วนตำบลศรีสุข ตั้งอยู่ หมู่ที่ ๓ บ้านศรีสุข ถนนกันทรวิชัย - เชียงยืน

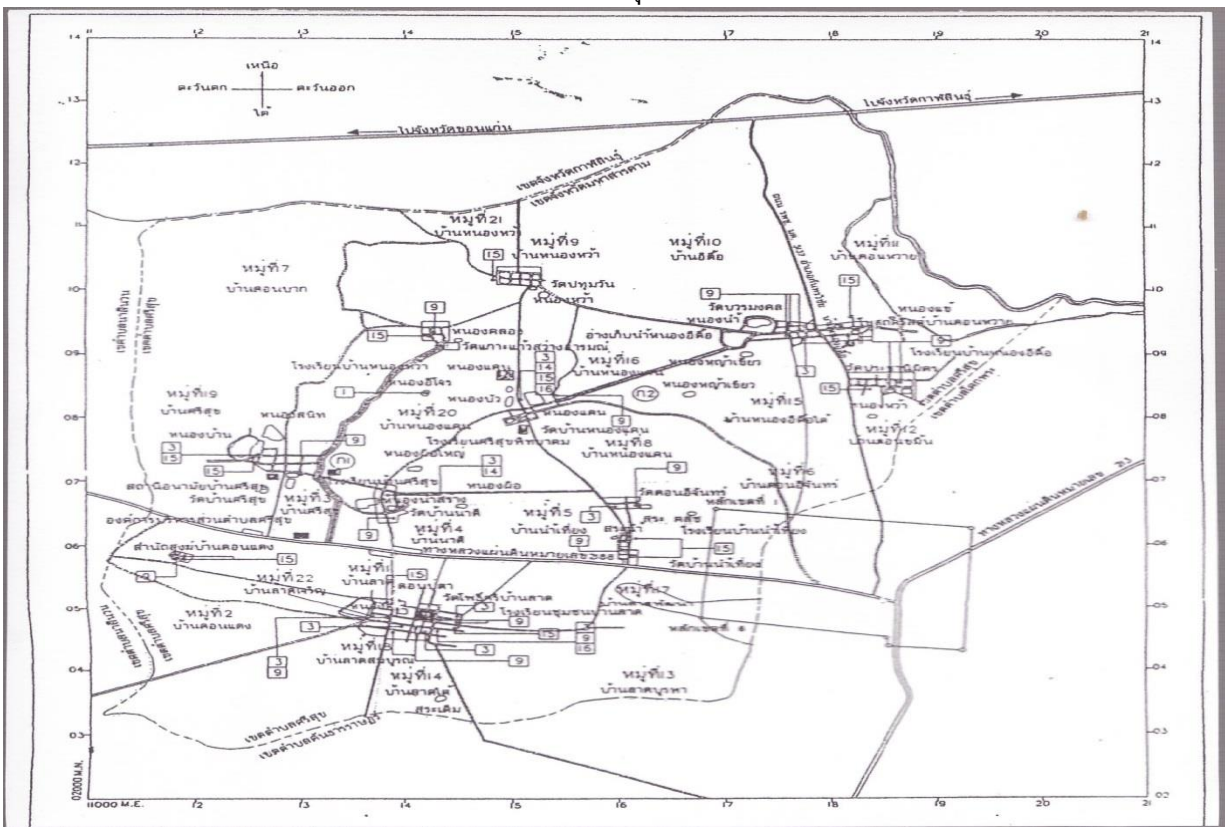
ตำบลศรีสุข อำเภอกันทรวิชัย จังหวัดมหาสารคาม ๔๔๑๕๐ ห่างจากอำเภอกันทรวิชัย เป็นระยะทาง ๖ กิโลเมตร

✂อาณาเขต ขององค์การบริหารส่วนตำบลศรีสุข ตั้งอยู่ทางทิศตะวันตกของอำเภอกันทรวิชัย

จังหวัดมหาสารคาม มีพื้นที่ทั้งหมด ๕๑ ตารางกิโลเมตร หรือ ๓๑,๘๗๕ ไร่ มีอาณาเขตดังนี้

- ทิศเหนือ ติดต่อกับ ตำบลห้วยน้ำคำ อำเภอยางตลาด จังหวัดกาฬสินธุ์
- ทิศใต้ ติดต่อกับ ตำบลขามเรียง, ตำบลนาสีนวน อำเภอกันทรวิชัย จังหวัดมหาสารคาม
- ทิศตะวันออก ติดต่อกับตำบลโคกพระ อำเภอกันทรวิชัย จังหวัดมหาสารคาม
- ทิศตะวันตก ติดต่อกับตำบลนาสีนวน อำเภอกันทรวิชัย จังหวัดมหาสารคาม

แผนที่เขตองค์การบริหารส่วนตำบลศรีสุข



✂ ลักษณะภูมิประเทศ สภาพพื้นที่ทั่วไปเป็นที่ราบสูง ไม่มีภูเขา ไม่มีแหล่งน้ำธรรมชาติ

✂ สภาพอากาศ มีลักษณะภูมิอากาศแบบมรสุม อากาศแห้งแล้งในฤดูร้อน และฤดูหนาว ในฤดูฝนมีฝนตกชุก อุณหภูมิเฉลี่ย ๒๘ องศาเซลเซียส โดยจะแบ่งช่วงออกเป็น ๓ ฤดูกาล ได้ดังนี้

ฤดูร้อน เริ่มตั้งแต่เดือนกุมภาพันธ์ ถึง เดือนเมษายน

ฤดูฝน เริ่มตั้งแต่เดือนพฤษภาคม ถึง เดือนตุลาคม

ฤดูหนาว เริ่มตั้งแต่เดือนพฤศจิกายน ถึง เดือนมกราคม

๒. ด้านการเมือง/การปกครอง

✂ การปกครอง ในพื้นที่ขององค์การบริหารส่วนตำบลศรีสุข ประกอบด้วยพื้นที่ จำนวน ๒๔ หมู่บ้าน

ตารางแสดงรายชื่อหมู่บ้าน,ผู้ปกครองหมู่บ้านและสมาชิกองค์การบริหารส่วนตำบล

หมู่ที่	ชื่อหมู่บ้าน	ผู้ใหญ่บ้าน	สมาชิก อบต.	
๑	บ้านลาด	นายวิจิต เกษมลา	นายอำนาจ เหล่าวงษ์	นายสำรอง จันทะเลิง
๒	บ้านดอนแดง	นายบรรจง สกลหล้า	นายสุนทร นัตทะยาย	นายไพรวิน ภูคะเนร
๓	บ้านศรีสุข	นายวงศกร ภูมิประหมั่น	นายสมศักดิ์ นาเสถียร	นายจำเนียร เหล่านุกูล
๔	บ้านนาดี	นายสุพิช เทียงธรรม	นายธานินทร์ มะโฮงคำ	นางระลีนทิพย์ เหล่าคะเนย์
๕	บ้านน้ำเที่ยง	นายสุนันท์ พลเสน	นายสมหมาย ภูกองชนะ	-
๖	บ้านดอนอิจันทร์	นายบุญเพ็ง แสนสดี	นายบุญทัก เรื่องศรีมัน	นายนรชัย เหล่ามาลา
๗	บ้านดอนบาก	นายสมควร อ่อนโพธา	นายอนุรักษ์ อ่อนโพธา	นายธีระยุทธ เหล่าชัย
๘	บ้านหนองแคน	นายสิทธิพร ไชยบดี	นายเหมือน กุลศรี	-
๙	บ้านหนองหว้า	นายสุพจน์ เหล่ามาลา	นายพันธุ์ ไชยผง	นางบุญจันทร์ บุญเลี้ยง
๑๐	บ้านหนองอิตื้อ	นายสุภาพ บรรณกิจ	นายพงษ์อนันต์ สีใส	นายแก้ว ปราบนอก
๑๑	บ้านดอนหวาย	นายบุญเพ็ง พุดลา	นายณรงค์ สุวรรณเพ็ง	นายประสงค์ พลอื้อ
๑๒	บ้านดอนขมิ้น	นางละออง ศรีจำนง	นายอุทัย พรแสนสี	นายอภิชาติ ภูลายดอก
๑๓	บ้านลาดบูรพา	นายเปรมชัย สีละวัน	นายสมบัติ เหล่าวงษ์	นายสมพันธ์ บุตรแวง
๑๔	บ้านลาดใต้	นายแปลงศักดิ์ โคตรมูล	นายบุญชัย เดชบุรีม	นางจันทร์เพ็ญ สีใส
๑๕	บ้านหนองอิตื้อใต้	นายคำสัน ภูผิววา	นายไพวัลย์ พลอื้อ	-
๑๖	บ้านหนองแคนน้อย	นายบุญเลิศ ภูแม่น้ำ	นายสุทิน เหล่าพล	นายทองสุข แสนพินิจ
๑๗	บ้านลาดพัฒนา	นายสนอง คำควร	นายคำแสน เหล่าไชย	นางนารี พิณพงษ์
๑๘	บ้านลาดสมบูรณ์	นายคำบุญ พลศิริ	นายปัญญา เรื่องศรีมัน	นายสำรอง สุวรรณเพ็ง
๑๙	บ้านศรีสุข	นายบรรพต ภูลายยาว	นางอรภรณ์ มาตพันธ์นา	นายบรรจบ พรสีมา


๒๐	บ้านหนองแคน	นางฤดี บุตรแวง	นายสุนทร ภูผิวา	นายทวี เหล่ามาลา
๒๑	บ้านหนองหว้า	นายประจวบ วงษ์รักษา	นายเริงศักดิ์ กันทา	นายสมชาย เหล่าพล
๒๒	บ้านลาดเจริญ	นายมงคล พลุสวัสดิ์	นายชื่น สีไสย์	นายฉลอง จันทเริง
๒๓	บ้านนาดีใต้	นายทองล้วน เหล่าทา	นายสมลี บุญเติม	นายสุบิน เหล่ามาลา
๒๔	บ้านลาดสามัคคี	นายเพียว มีโชติ	นายเข้ม พลเดช	นายสุเทพ หงษ์


๓. ด้านประชากร

✂ ประชากร

หมู่ที่	ชื่อหมู่บ้าน	จำนวนครอบครัว	จำนวนประชากร		
			ชาย	หญิง	รวม
๑	บ้านลาด	๑๒๕	๒๖๘	๒๔๔	๕๑๒
๒	บ้านดอนแดง	๖๕	๑๑๑	๑๐๕	๒๑๖
๓	บ้านศรีสุข	๑๒๓	๒๖๐	๒๓๕	๔๙๕
๔	บ้านนาดี	๕๙	๑๒๖	๑๐๓	๒๒๙
๕	บ้านน้ำเที่ยง	๑๒๘	๒๗๐	๒๓๗	๕๐๗
๖	บ้านดอนอินทร์	๗๑	๑๗๓	๑๖๒	๓๓๕
๗	บ้านดอนบาก	๑๖๑	๔๐๔	๔๐๐	๘๐๔
๘	บ้านหนองแคน	๑๒๓	๒๓๙	๒๒๕	๔๖๔
๙	บ้านหนองหว้า	๖๗	๑๒๓	๑๒๘	๒๕๑
๑๐	บ้านหนองอีตื้อ	๑๔๗	๒๕๘	๒๙๐	๕๔๘
๑๑	บ้านดอนหวาย	๑๕๐	๒๕๒	๒๗๖	๕๒๘
๑๒	บ้านดอนขมิ้น	๑๐๙	๑๘๖	๒๐๖	๓๙๒
๑๓	บ้านลาดบูรพา	๖๔	๑๒๒	๑๓๗	๒๕๙
๑๔	บ้านลาดใต้	๑๓๘	๒๘๗	๓๑๒	๕๙๙
๑๕	บ้านหนองอีตื้อใต้	๑๕๑	๒๕๑	๓๑๔	๕๖๕
๑๖	บ้านหนองแคนน้อย	๖๖	๑๓๙	๑๖๐	๒๙๙
๑๗	บ้านลาดพัฒนา	๑๐๕	๒๑๓	๑๘๐	๓๙๓
๑๘	บ้านลาดสมบูรณ์	๙๕	๒๒๓	๒๐๙	๔๔๒

๑๙	บ้านศรีสุข	๑๘๗	๓๙๕	๔๐๔	๗๙๙
๒๐	บ้านหนองแคน	๗๑	๑๓๖	๑๔๕	๒๘๑
๒๑	บ้านหนองหว้า	๖๒	๑๒๗	๑๑๙	๒๔๖
๒๒	บ้านลาดเจริญ	๙๒	๑๙๙	๑๙๑	๓๙๐
๒๓	บ้านนาดีใต้	๖๐	๑๐๓	๑๑๗	๒๒๐
๒๔	บ้านลาดสามัคคี	๗๑	๑๘๕	๑๕๖	๓๔๑
รวม		๒,๔๙๐	๕,๐๖๐	๕,๐๕๕	๑๐,๑๑๕

 **หมายเหตุ** ข้อมูล ณ เดือน มิถุนายน ๒๕๖๒

 **ที่มา** : สำนักงานทะเบียนราษฎร์อำเภอกันทรวิชัย


๔. ด้านสภาพทางสังคม

การศึกษา

การศึกษาในตำบลศรีสุข มีโรงเรียนในสังกัดสำนักงานคณะกรรมการการศึกษาขั้นพื้นฐาน (สพฐ.)


สังกัดสำนักงานประถมศึกษา รวม ๕ แห่ง คือ

อำเภอ/อบต.	ที่	รายชื่อโรงเรียน	จำนวนนักเรียน			
			อนุบาล ๑ - ๓ (คน)	ป.๑ - ป.๔ (คน)	ป.๕- ป.๖ (คน)	รวมทั้งสิ้น (คน)
กันทรวิชัย อบต.ศรีสุข	๑	บ้านอิ้วดอนหวายขม้น	๒๗	๕๗	๒๘	๑๑๒
	๒	ชุมชนบ้านลาด	๓๓	๖๑	๓๔	๑๒๘
	๓	บ้านหนองหว้า หนองแคน ดอนบาก	๓๓	๗๕	๒๙	๑๓๗
	๔	บ้านนาดีศรีสุข	๔๒	๓๒	๒๕	๙๙
	๕	บ้านน้ำเที่ยงดอนอิจันทร์	๒	๘	๓	๑๔
รวมจำนวน			๑๓๗	๒๓๓	๑๑๙	๔๙๐

 **หมายเหตุ** ข้อมูล ณ เดือน มิถุนายน ๒๕๖๒

ข้อมูลศูนย์พัฒนาเด็กเล็ก ในสังกัด องค์การบริหารส่วนตำบลศรีสุข

อำเภอ/อบต.	ที่	รายชื่อศูนย์พัฒนาเด็กเล็ก	จำนวนเด็กเล็ก				
			ยอดเดิม (คน)	ปัจจุบัน (คน)	ลดลง (คน)	เพิ่มขึ้น (คน)	ปีการศึกษา ๒๕๕๗ รวมทั้งสิ้น (คน)
กันทรวิชัย อบต.ศรีสุข	๑	โรงเรียนบ้านอิฐดอนหวายขมื่น	๒๔	๑๕	๙	-	๑๕
	๒	บ้านลาด	๕๘	๕๗	๑	-	๕๗
	๓	บ้านหนองหัว หนองแคน ดอนบาก	๕๖	๔๗	๑	-	๔๗
	รวมจำนวน		๑๓๘	๑๑๙	๙	-	๑๑๙

 **หมายเหตุ** ข้อมูล ณ เดือน มิถุนายน ๒๕๖๒

 **ที่มา** : กองการศึกษาองค์การบริหารส่วนตำบลศรีสุข

การสาธารณสุข

๑. โรงพยาบาลส่งเสริมสุขภาพตำบลศรีสุข หมู่ที่ ๑๙
๒. อาสาสมัครสาธารณสุขจำนวน ๒๔๐ คน
๓. ศูนย์สาธารณสุข (ศส.มช) ๒๔ แห่ง

ข้อมูลสวัสดิการเบี้ยยังชีพผู้สูงอายุ

จากการสำรวจข้อมูลของ อบต.ศรีสุข ปี ๒๕๖๒ ผู้ที่ได้รับเบี้ยยังชีพแล้ว ๑,๔๙๖ คน
ข้อมูลผู้สูงอายุที่ยังไม่ได้รับเบี้ยยังชีพหรือ ขึ้นทะเบียนไว้ ปี ๒๕๖๒ จำนวน - คน

ข้อมูลสวัสดิการเบี้ยยังชีพผู้พิการ

จากการสำรวจข้อมูลของ อบต.ศรีสุข ปี ๒๕๖๒ ข้อมูลผู้ได้รับเบี้ยยังชีพแล้ว ๒๐๙ คน
ข้อมูลผู้พิการที่ยังไม่ได้รับเบี้ยยังชีพ หรือ ขึ้นทะเบียนไว้ ปี ๒๕๖๒ จำนวน - คน

ข้อมูลสวัสดิการเบี้ยยังชีพผู้ป่วยเอดส์

จากการสำรวจข้อมูลของ อบต.ศรีสุข ปี ๒๕๖๒ ข้อมูลผู้ได้รับเบี้ยยังชีพแล้ว ๑๖ คน

✂ ความปลอดภัยในชีวิตและทรัพย์สิน

☞ สถานตำรวจ - แห่ง

☞ สถานีดับเพลิง - แห่ง

☞ จำนวนอาสาสมัครป้องกันและบรรเทาสาธารณภัย ทั้งตำบล ๒๔๐ คน

๕. การบริการขั้นพื้นฐาน

☞ ด้านคมนาคม

-การคมนาคม / การจราจร ใช้เส้นทางสายสำคัญคือ ถนนทางหลวงหมายเลข ๒๑๘๘ และทางหลวงชนบท จำนวน ๒ เส้นทาง คือทางหลวงหมายเลข

ถนนลูกรัง	จำนวน	๒๕	สาย
ถนนลาดยาง	จำนวน	๙	สาย
ถนนคอนกรีต	จำนวน	๔๘	สาย
ถนนอื่นๆ	จำนวน	๑๕	สาย

☞ แหล่งน้ำสร้างขึ้น

ที่	ประเภทแหล่งน้ำ	จำนวนแห่ง	หมายเหตุ
๑.	คลองชลประทาน/คลองส่งน้ำ	๑	
๒.	บ่อบาดาล บ่อดอก บ่อเจาะ	๖๑๕	
๓.	บ่อน้ำตื้น(ที่ใช้การได้)	๒๔	
๔.	สระน้ำ (ขนาด ๑๐๐ ตรว.ขึ้นไป)	๒๐๐	
๕.	แม่น้ำ ลำคลอง ฝาย พั้งกั้นน้ำ อ่างเก็บน้ำ เขื่อน	-	
๖.	ห้วย ลำธาร	๒	
๗.	หนอง บึง	๙	
๘.	รางน้ำ ประปาภูเขา	-	
รวม		๗๕๖	

☞ ไฟฟ้า

-ไฟฟ้าที่ผลิตโดยการไฟฟ้าส่วนภูมิภาคคิดเป็นร้อยละ ๙๙ ของพื้นที่

-ทุกหมู่บ้านมีไฟฟ้าใช้ ยกเว้นพื้นที่ทางการเกษตรบางแห่งยังไม่มีไฟฟ้าขยายไปถึง

☞ น้ำประปา

- จำนวนครัวเรือนที่มีน้ำประปา

แม่ น้ำที่ไหลผ่าน	จำนวน	-	สาย
ครัวเรือนมีน้ำประปาใช้	จำนวน	๒,๔๒๒	ครัวเรือน
ครัวเรือนที่ไม่มีน้ำประปาใช้	จำนวน	-	ครัวเรือน

☞ การโทรคมนาคม / สื่อสาร

- ที่ทำการไปรษณีย์โทรเลข	-	แห่ง
- สถานีโทรคมนาคมอื่น ๆ	-	แห่ง
- ตู้โทรศัพท์สาธารณะ	๒๔	แห่ง
- หอกระจายข่าว/เสียงตามสาย	๒๔	แห่ง

๖. ระบบเศรษฐกิจ

๖.๑. การเกษตร ประชาชนส่วนใหญ่ประกอบอาชีพเกษตรกรรมและเลี้ยงสัตว์

๖.๒. การประมง -

๖.๓. การปศุสัตว์ มีกลุ่มผู้เลี้ยงโคนมร่วมกลุ่มในรูปแบบสหกรณ์

๖.๔. การบริการ -

๖.๕. การท่องเที่ยว -

๖.๖. การพาณิชย์และกลุ่มอาชีพ ในเขตตำบลศรีสุขมีกลุ่มอาชีพต่างๆ เช่น กลุ่มทอผ้าและตัดเย็บ กลุ่มทำกระเป่า กลุ่มหมอนสมุนไพร

๖.๗. อุตสาหกรรม -

๖.๘. แรงงาน -

๗. ศาสนา ประเพณี วัฒนธรรม

๗.๑. การนับถือศาสนา ประชาชนส่วนใหญ่ นับถือศาสนาพุทธ

๗.๒. ประเพณีและงานประจำปี มีการจัดงานบุญประเพณีตามเทศกาลและวันสำคัญต่างๆ

๗.๓. ภูมิปัญญาท้องถิ่น ภาษาถิ่น ใช้การสื่อสารภาษาอีสานเป็นหลักและมีภาษากลาง

๗.๔. สินค้าพื้นเมืองและของที่ระลึก มีสินค้าหนึ่งตำบลหนึ่งผลิตภัณฑ์

๘. ทรัพยากรธรรมชาติ

๘.๑. น้ำ

๘.๒. ป่าไม้

๘.๓. ภูเขา

๘.๔. ทรัพยากรธรรมชาติที่สำคัญขององค์กรปกครองส่วนท้องถิ่น